

SERVIZOS DE TRANSPORTE PARA O FESTIVAL “O SON DO CAMIÑO”. MONTE DO GOZO (xoves 15, venres 16 e sábado 17 de xuño de 2023).

- **SERVIZOS LANZADEIRA** de xeito continuado. Establécense dúas liñas especiais de transporte que se detallan de seguido, así como unha terceira liña con horarios diferenciados que servirá ao estacionamento do Multiusos Fontes do Sar, de longa duración para campistas.

HORARIOS. Servizos de ida e volta


Día	Lanzadeira E1 (Cidade da Cultura – San Lázaro)	Lanzadeira E2 (Estación Intermodal – Fernando Casas Novoa)	Lanzadeira E3 (Multiusos do Sar – Zona de descanso)
Xoves 15 de xuño	De 14:00 a 22:00	De 14:00 a 22:00	De 10:00 a 14:00 (ida)
Venres 16 de xuño	De 14:00 a 22:00	De 14:00 a 22:00	
Sábado 17 de xuño	De 14:00 a 22:00	De 14:00 a 22:00	
Domingo 18 de xuño			De 10:00 a 16:00 (volta)


HORARIOS. Servizos de volta

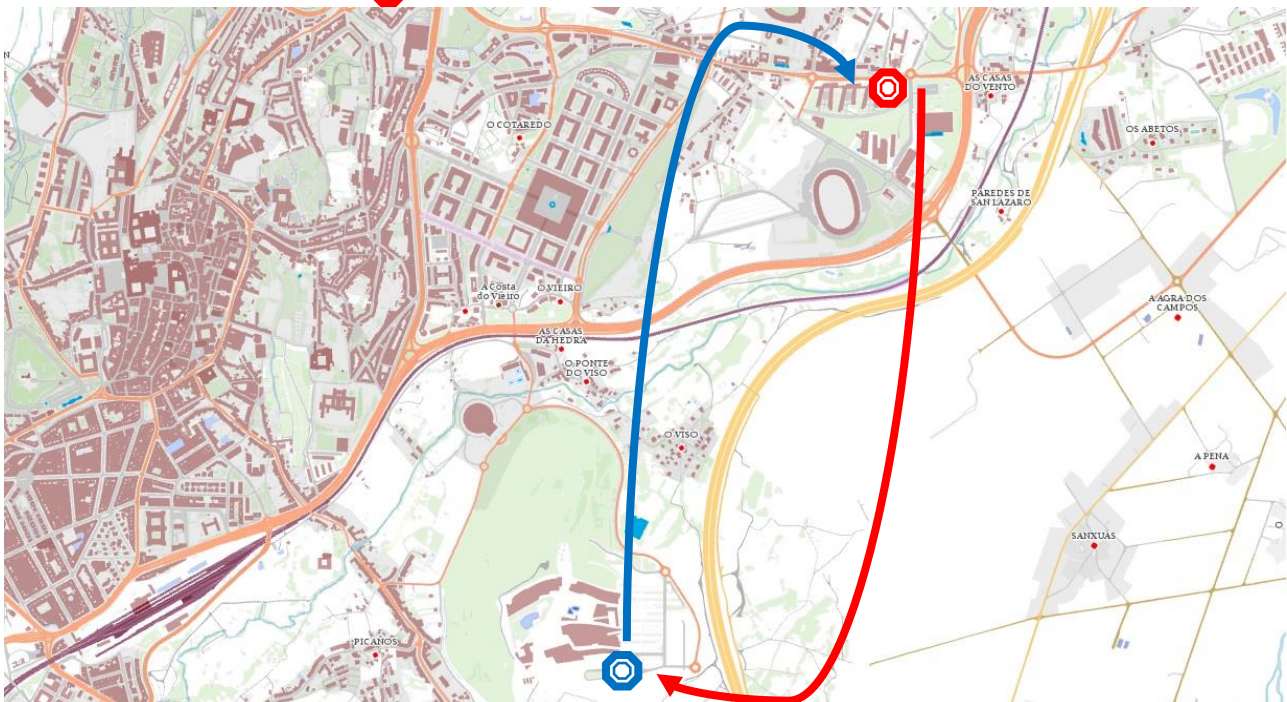
Día	Lanzadeira E1 (Cidade da Cultura – San Lázaro)	Lanzadeira E2 (Estación Intermodal – Fernando Casas Novoa)
Xoves 15 de xuño	De 22:00 a 5:00 (día seguinte)	De 22:00 a 5:00 (día seguinte)
Venres 16 de xuño	De 22:00 a 5:00 (día seguinte)	De 22:00 a 5:00 (día seguinte)
Sábado 17 de xuño	De 22:00 a 5:00 (día seguinte)	De 22:00 a 5:00 (día seguinte)

A partir das 22:00 as lanzadeiras realizarán exclusivamente viaxes desde os puntos próximos ao monte do Gozo ata o centro da cidade (E2) e ata a Cidade da Cultura (E1).


LANZADEIRA E1: Cidade da Cultura – rúa San Lázaro nº 104.


Punto de saída  Cidade da Cultura, dársenas / 42.868714,-8.5242789

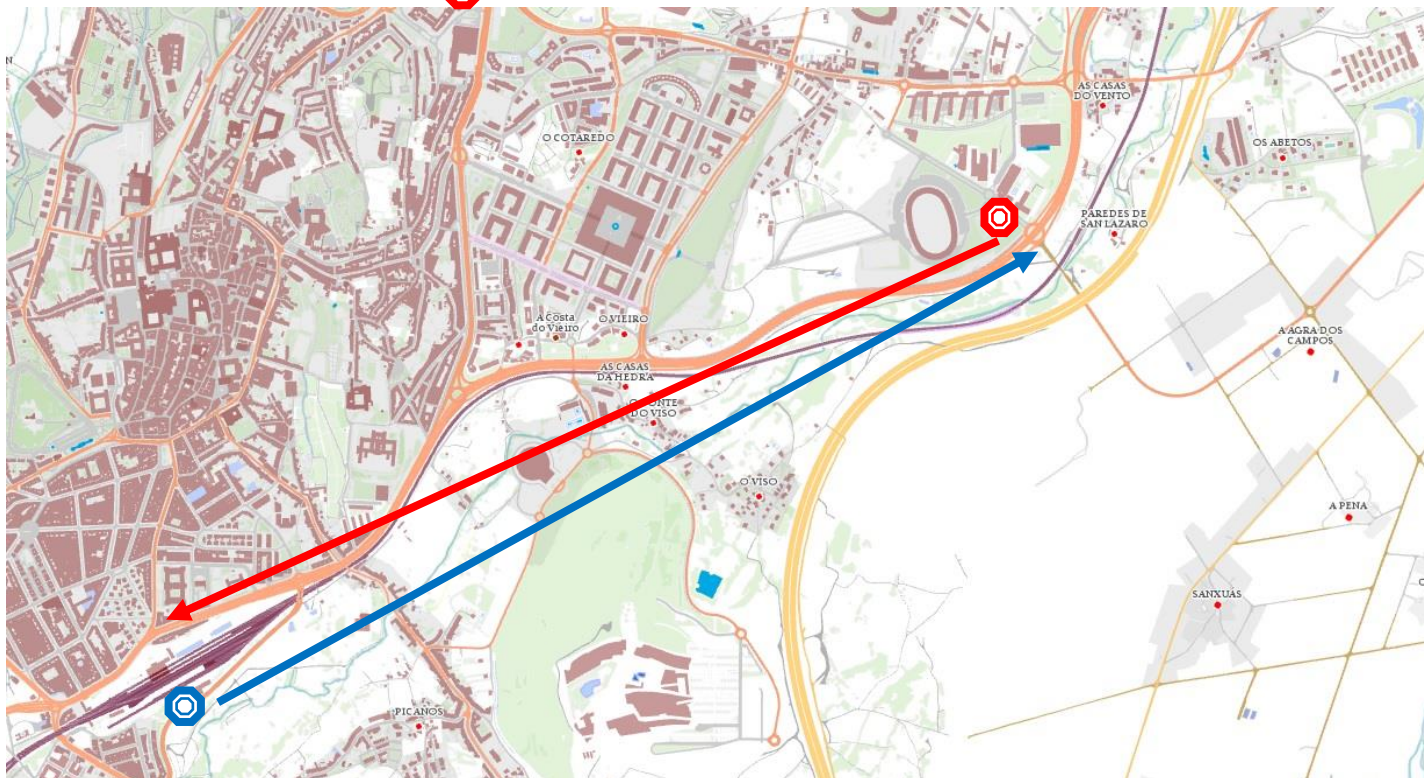
Punto de saída servizos de volta  rúa San Lázaro nº 104, confluencia Miguel Ferro Caaveiro / 42.8863033, -8.51356



LANZADEIRA E2: Estación Intermodal – avda. Fernando Casas Novoa.

Punto de saída  Estación de autobuses (dársenas 21 a 25) / 42.8695975,-8.5437817

Punto de saída **servizos de volta**  avda. Fernando Casas Novoa, confluencia con SC-20 / 42.8827443, -8.513215



Outras liñas do servizo regular de transporte urbano para achegarse ao Monte do Gozo:

- **LIÑA 6 / 6A (Os Tilos – San Marcos / Aeroporto):**

Con paradas nas inmediacións do complexo Monte do Gozo (zona da Costa de San Marcos, hotel Santiago Apóstol).

Frecuencia de 20 minutos o xoves e o venres (liña 6) e de 30' o sábado pola tarde (liña 6A). Servizos ata as 23:00

***Paradas máis céntricas:**

691. Hórreo (est. Intermodal) / [42.870322, -8.5465394](#)

276. Hórreo Parlamento / [42.8728369, -8.5446965](#)

277. Hórreo nº 23 / [42.875437, -8.5440563](#)

228. Ensinanza / [42.8789081, -8.5412099](#)

662. Virxe da Cerca nº 10 / [42.880571, -8.5404049](#)

***Parada máis próxima ao estadio de San Lázaro:**

562. Rúa de San Lázaro nº 82 / [42.8863431, -8.5159752](#)

- **LIÑA 7 (rúa de Valle Inclán - Aríns):**

Con paradas nas inmediacións do complexo Monte do Gozo (cruce rúa San Martiño coa rúa Senande), soamente os servizos con destino Aríns.

Frecuencia de 60 minutos todos os días do festival. Servizos ata as 22:00

***Paradas máis céntricas:**

637. Valle Inclán (dársena de autobuses) / [42.8830186, -8.5400736](#)

660. Virxe da Cerca (praza de abastos) / [42.8806178, -8.5404834](#)


247. Fonte de Santo Antonio nº 3 / [42.8776957, -8.5423987](#)

410. Praza de Galicia nº 3 / [42.8765292, -8.5446805](#)

LANZADEIRA E3: Multiusos Fontes do Sar – zona de descanso.

Uso exclusivo para campistas: IDA o xoves 15 de 10:00 a 14:00 / VOLTA o domingo 18 de 10:00 a 16:00

Punto de saída:  Multiusos Fontes do Sar / [42.8757126,-8.5296803](https://www.google.com/maps/place/42.8757126,-8.5296803)

Punto de saída servizos de volta:  Zona de acampada Monte do Gozo / [42.8878188,-8.4926672](https://www.google.com/maps/place/42.8878188,-8.4926672)

